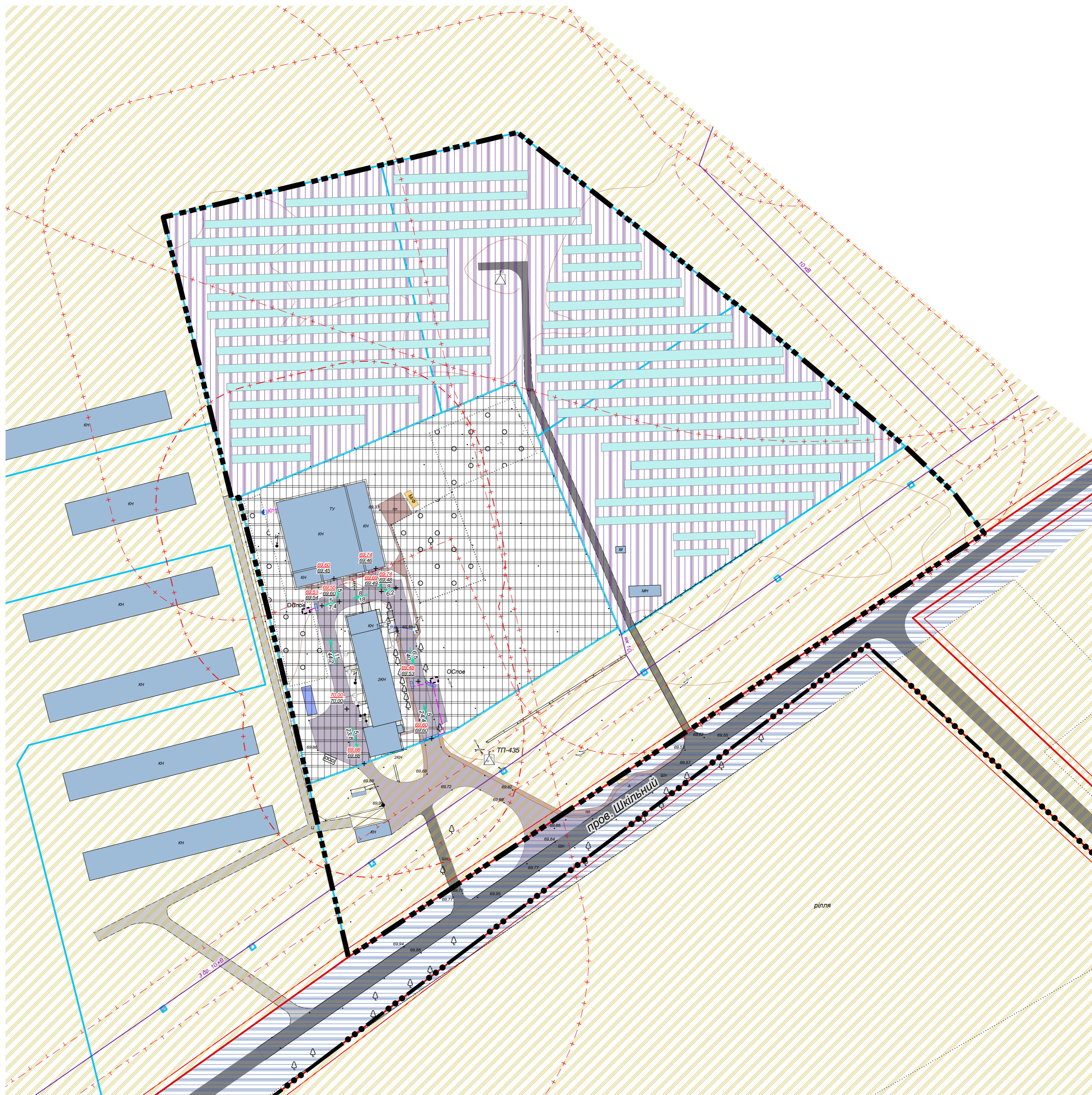
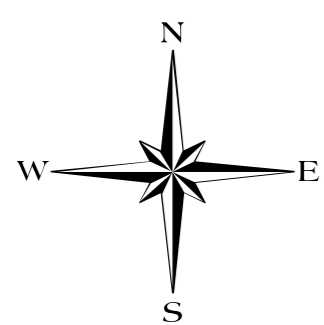
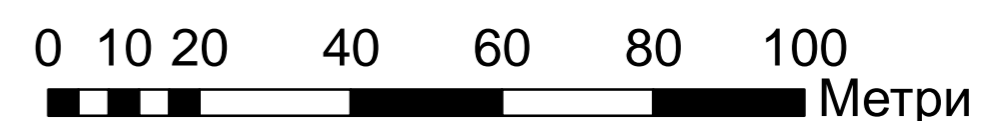


СХЕМА ІНЖЕНЕРНОЇ ПІДГОТОВКИ, БЛАГОУСТРОЮ ТЕРИТОРІЇ ТА ВЕРТИКАЛЬНОГО ПЛАНУВАННЯ
М1:1000



УМОВНІ ПОЗНАЧЕННЯ



існуючі проектні

- Території в червоних лініях
- Території в лініях регулювання забудови
- Межа с. Межиріч
- Територія, на яку розроблено ДПТ
- Межа земельної ділянки
- Функціональне використання територій**
- Території сільськогосподарського призначення
- Території інженерної інфраструктури
- Виробничі території
- Охоронні зони
- Санітарно-захисні
- Будівлі та споруди**
- КН
- КН
- Металеві огорожі заввишки 1 м та більше
- Огорожі дротяні з дротяної сітки
- Огорожі металеві висотою 1 м і більше
- Дерев'яні огорожі
- Дорожні споруди**
- А
- ПД
- А
- ПД
- Зелені насадження**
- Високорослі насадження

існуючі проектні

- 10 кВ
- 0,4 кВ
- wk 10
- в
- к
- Кп
- ТП-435
- Резервуар для збору поведеної води з даху
- (ЛОС) Локальні очисні споруди закритого типу з біологічним очищенням
- (ОСпов) Очисні споруди поверхневих вод
- Організація рельєфу та благоустрою
- Проектні поздовжні ухили, відстані
- Проектні позначки рельєфу
- Існуючі позначки рельєфу
- Перехоплюючий лоток
- Блискавкоприймач
- М/Ф
- Майданчик для контейнерів ТПВ

					Замовник: Межиріцька сільська рада			11.23/230.1			
					Павлоградського району						
					Внесення змін до детального плану частини території виробничої зони по вул. Сонячна - пров. шкільний в с. Межиріч Павлоградського району Дніпропетровської області з метою зміни цільового призначення земельної ділянки для ведення особистого селянського господарства, кадастровий номер 1223584500.01.001.0705						
Зміна	Кільк.	Аркуш	Надок	Підпис	Дата						
					2023						
ГАП	Швець							Стадія	Аркуш	Аркушів	
Виконав	Радіонова							ДПТ	6	6	
					Схема інженерної підготовки, благоустрою території та вертикального планування			АРХРОЗВИТОК			